RZUT Z GÓRY
1:50

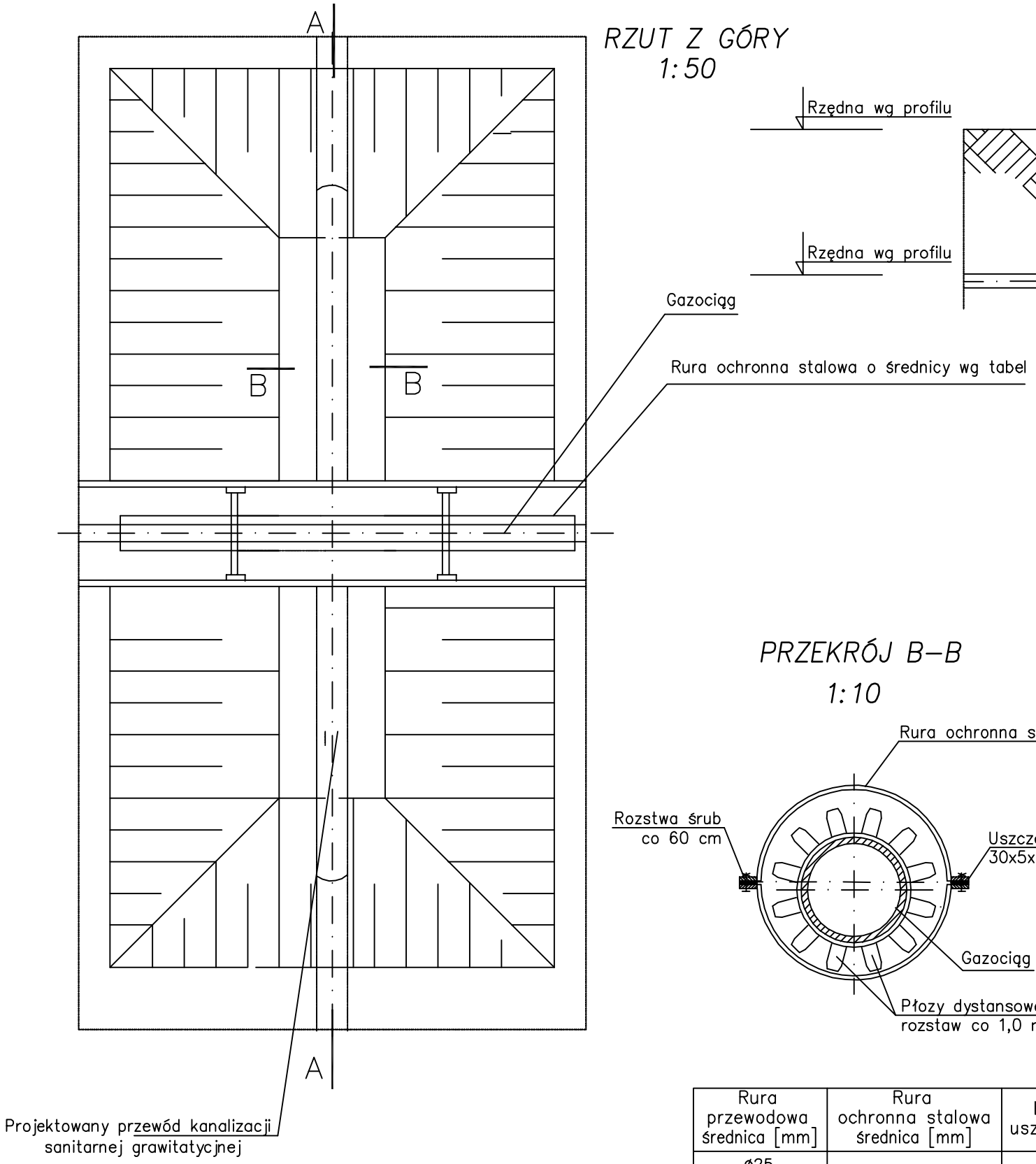

PRZEKRÓJ A–A
1:50

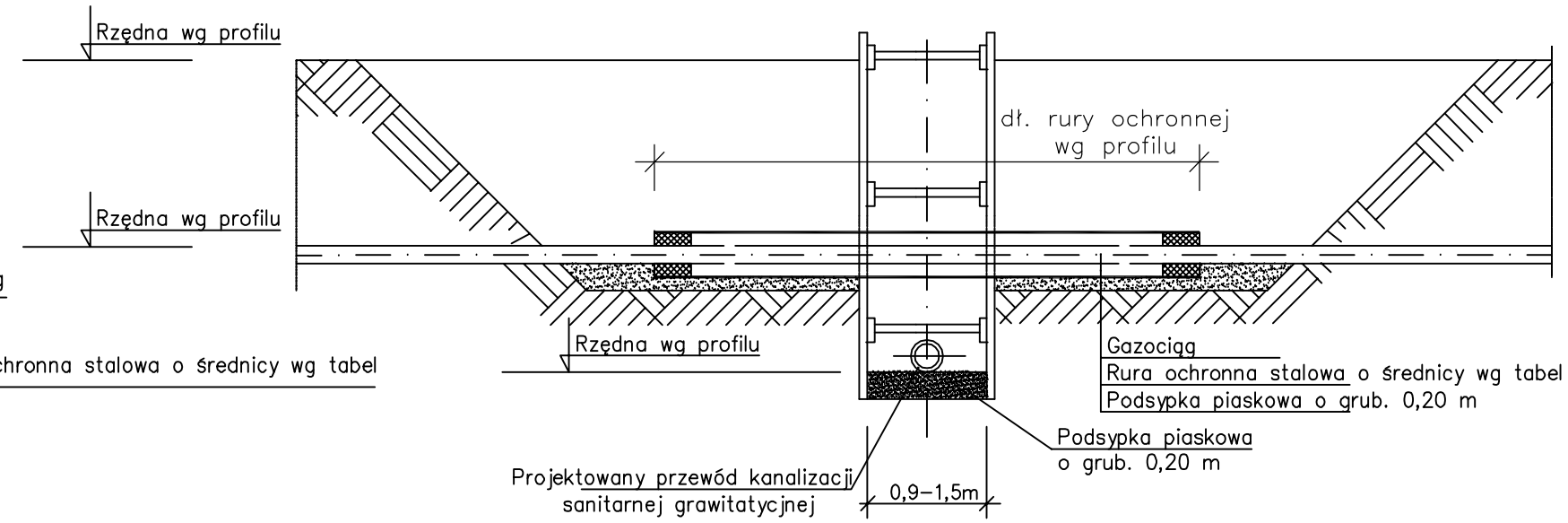

Uwagi:
– należy wykonać wykopy kontrolne w celu dokładnej lokalizacji rzędnych ułożenia wodociągu i kanalizacji istniejącej z którą mamy skrzyżowanie

PRZEKRÓJ B–B
1:10

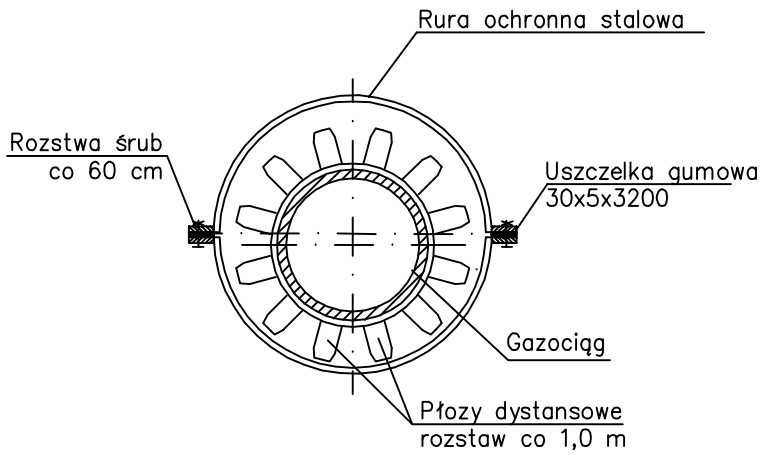

SZCZEGÓŁ USZCZELNIENIA KOŃCÓW RURY OCHRONNEJ
1 : 10

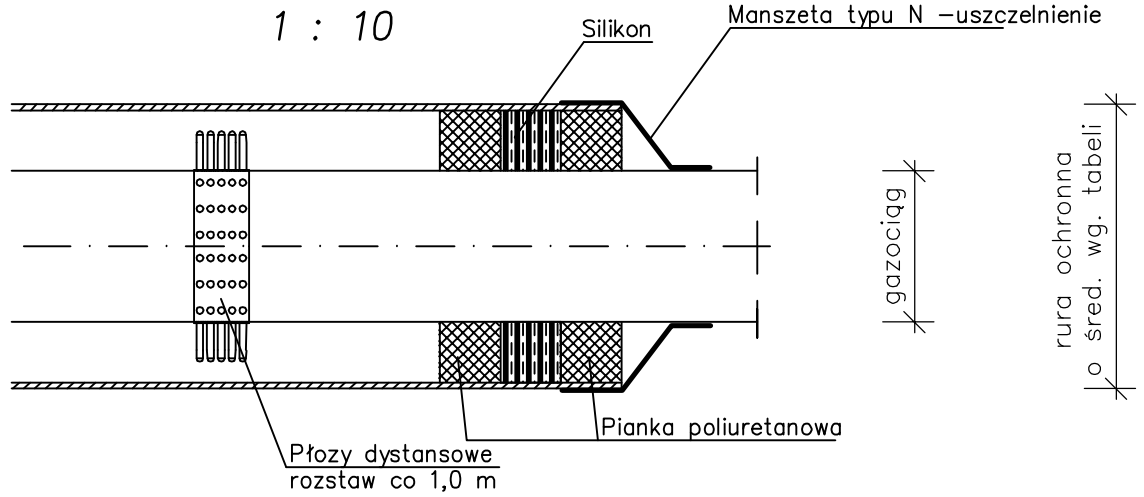

Rura przewodowa średnica [mm]	Rura ochronna stalowa średnica [mm]	Łańcuch uszczelniający
ø25	Dz(114,3x4,0)stal	ŁU–6
ø32		ŁU–5
ø40		ŁU–5
ø50		ŁU–4
ø63	Dz(139,7x4,0)stal	ŁU–5
ø90	Dz(168,3x4,0)stal	ŁU–5
ø110	Dz(219,1x5,6)stal	ŁU–7
ø150	Dz(273,0x5,6)stal	ŁU–7
ø160	Dz(273,0x5,6)stal	ŁU–7
ø200	Dz(323,9x5,6)stal	ŁU–7
ø250	Dz(355,6x5,6)stal	ŁU–7
ø300	Dz(406,4x6,3)stal	ŁU–7

Uwaga: Elementy stalowe zabezpieczyć antykorozyjnie

"ŚRODOWISKO"
BIURO PROJEKTOWANIA I REALIZACJI INWESTYCJI EKOLOGICZNYCH
43-300 BIELSKO-BIAŁA UL. SPORTOWCÓW 11,
TEL/FAX: (033) 821-82-12
WWW.SRODOWISKO.COM.PL
MAIL: SRODOWISKO@WP.PL

Inwestor: WADOWICKIE PRZEDSIĘBIORSTWO WODOCIĄGÓW I KANALIZACJI
UL. MŁYŃSKA 110, 34-100 WADOWICE

Zadanie: "BUDOWA SIECI WODOCIĄGOWEJ MAGISTRALNEJ W KLECZY DOLNEJ (REJON DROGI NA PRZYSIÓŁEK PNIAKI – TORY KOLEJOWE W KLECZY DOLNEJ) – I ETAP CZĘŚĆ 2"

Nr rys: 7.3

Temat: "BUDOWA SIECI WODOCIĄGOWEJ MAGISTRALNEJ W KLECZY DOLNEJ (REJON DROGI NA PRZYSIÓŁEK PNIAKI – TORY KOLEJOWE W KLECZY DOLNEJ) – I ETAP CZĘŚĆ 2, GMINA WADOWICE, POWIAT WADOWICKI, WOJEWÓDZTWO MAŁOPOLSKIE "

Skala: 1:10/1:50

Data: 12.2016

Stadium: PROJEKT WYKONAWCZY

Rysunek: ZABEZPIECZENIE GAZOCIĄGU - RYSUNEK TYPOWY

PW

Projektował:
mgr inż. Teresa Szendoł
nr upr. bud. BB60/77
specjalność: instalacyjno-inżynieryjna w zakresie sieci i instalacji sanitarnych oraz ochrony środowiska

Opracował:
mgr inż. Jarosław Zaparaniuk